

OBSAH ČÁSTI H4

GEODETIKÉ PODKLADY

Rekonstrukce PZS v km 24,981 trati Lochovice - Zadní Třebañ

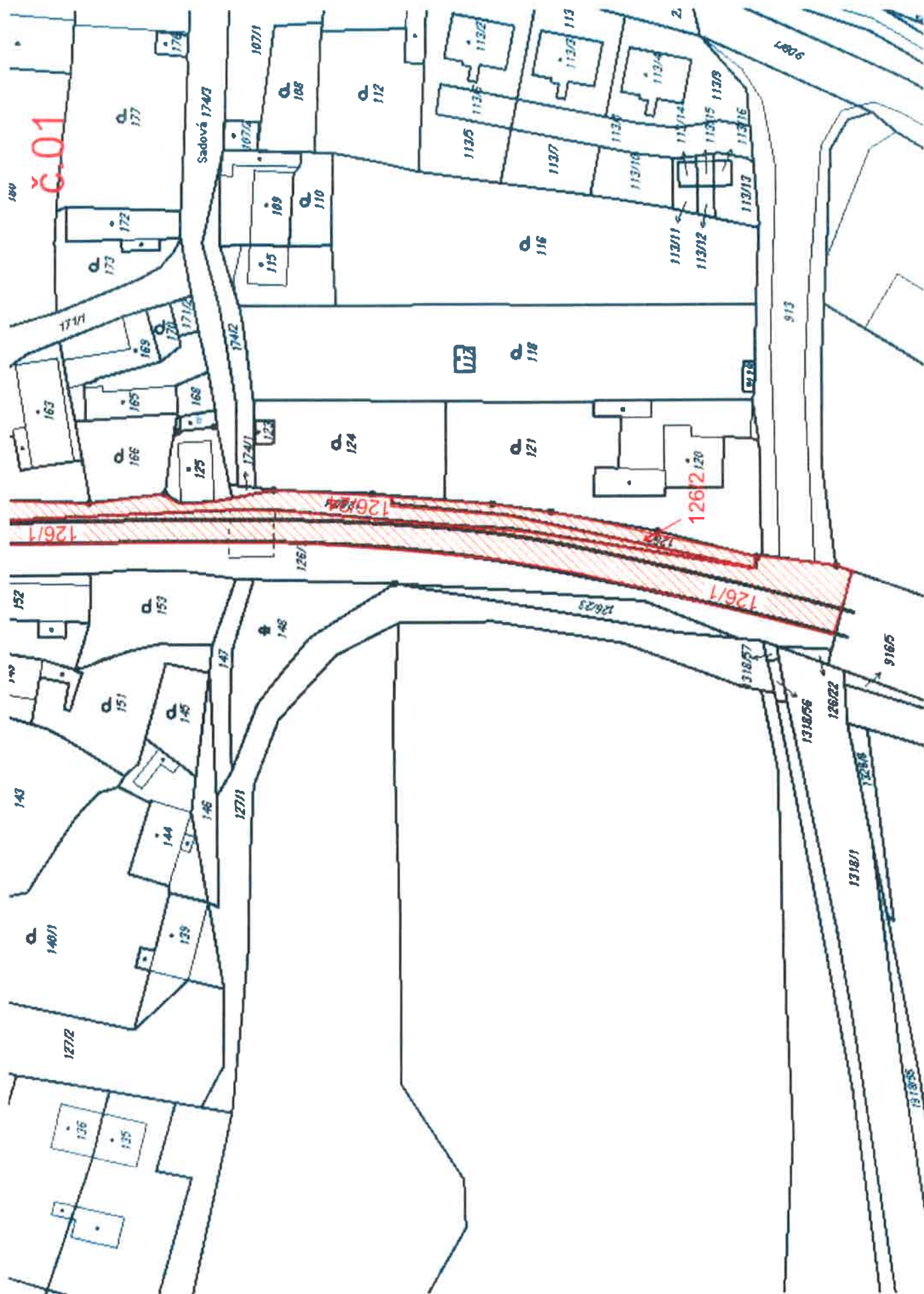
1	Snímky z katastrálních map				
2	Výpisy z katastru				

Seznam majitelů pozemků

Název akce: Rekonstrukce PZS v km 24,981 trati Lochovice - Zadní Třebáň Stupeň: PSŘ

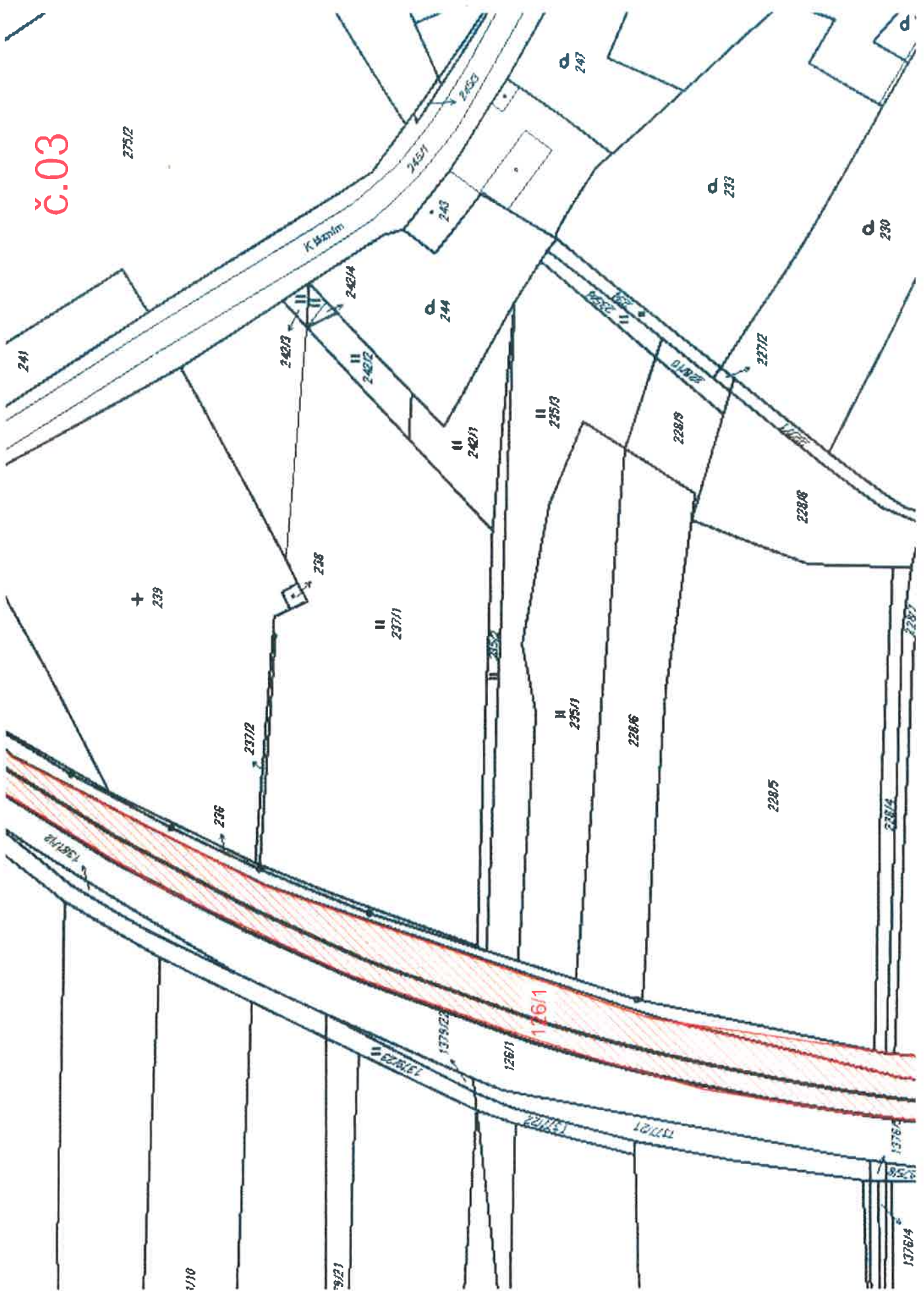
	Jméno	Adresa	PSČ	Město, obec	Adresa nemovitosti	Číslo katastrální	List vlastnictví	Spolu vlastníky pod	Druh pozemku	Katastrální území
1	Česká republika				Lochovice	126/1	363		ostatní plocha	Lochovice 686468
	Správa železniční dopravní cesty, s.o.	Dlážděná 1003/7	110 00	Praha	Lochovice	126/1	363		ostatní plocha	Lochovice 686468
2	Česká republika				Lochovice	126/27	363		ostatní plocha	Lochovice 686468
	Správa železniční dopravní cesty, s.o.	Dlážděná 1003/7	110 00	Praha	Lochovice	126/27	363		ostatní plocha	Lochovice 686468
3	Česká republika				Lochovice	335	363		ostatní plocha	Lochovice 686468
	Správa železniční dopravní cesty, s.o.	Dlážděná 1003/7	110 00	Praha	Lochovice	335	363		ostatní plocha	Lochovice 686468
4	Obec Lochovice		267 23	Lochovice	Lochovice	370/1	10001		ostatní plocha	Lochovice 686468
5	Česká republika				Lochovice	356	363		ostatní plocha	Lochovice 686468
	Správa železniční dopravní cesty, s.o.	Dlážděná 1003/7	110 00	Praha	Lochovice	356	363		ostatní plocha	Lochovice 686468
6	Česká republika				Lochovice	406/42	363		vodní plocha	Lochovice 686468
	Správa železniční dopravní cesty, s.o.	Dlážděná 1003/7	110 00	Praha	Lochovice	406/42	363		vodní plocha	Lochovice 686468
7	Česká republika				Lochovice	406/1	369		vodní plocha	Lochovice 686468
	Povodí Vltavy, s.p.	Holečkova 3178/8	150 00	Praha 5	Lochovice	406/1	369		vodní plocha	Lochovice 686468
8	Krajská správa a údržba silnic Středočeského kraje	Zborovská 81/11	150 00	Praha 5	Lochovice	408/5	757		ostatní plocha	Lochovice 686468
9	Obec Lochovice	Obec Lochovice 77	267 23	Lochovice	Lochovice	409/16	10001		ostatní plocha	Lochovice 686468
10	Obec Lochovice	Obec Lochovice 77	267 23	Lochovice	Lochovice	1801/5	10001		ostatní plocha	Lochovice 686468
11	Česká republika				Lochovice	1794/1	363		ostatní plocha	Lochovice 686468
	Správa železniční dopravní cesty, s.o.	Dlážděná 1003/7	110 00	Praha	Lochovice	1794/1	363		ostatní plocha	Lochovice 686468
12	Česká republika				Lochovice	1794/3	363		ostatní plocha	Lochovice 686468
	Správa železniční dopravní cesty, s.o.	Dlážděná 1003/7	110 00	Praha	Lochovice	1794/3	363		ostatní plocha	Lochovice 686468
13	Obec Lochovice	Obec Lochovice 77	267 23	Lochovice	Lochovice	472/5	10001		ostatní plocha	Lochovice 686468
14	Česká republika				Lochovice	1793/2	363		ostatní plocha	Lochovice 686468
	Správa železniční dopravní cesty, s.o.	Dlážděná 1003/7	110 00	Praha	Lochovice	1793/2	363		ostatní plocha	Lochovice 686468
15	Obec Lochovice	Obec Lochovice 77	267 23	Lochovice	Lochovice	1793/1	10001		ostatní plocha	Lochovice 686468
16	Česká republika				Lochovice	1791/1	363		ostatní plocha	Lochovice 686468
	Správa železniční dopravní cesty, s.o.	Dlážděná 1003/7	110 00	Praha	Lochovice	1791/1	363		ostatní plocha	Lochovice 686468



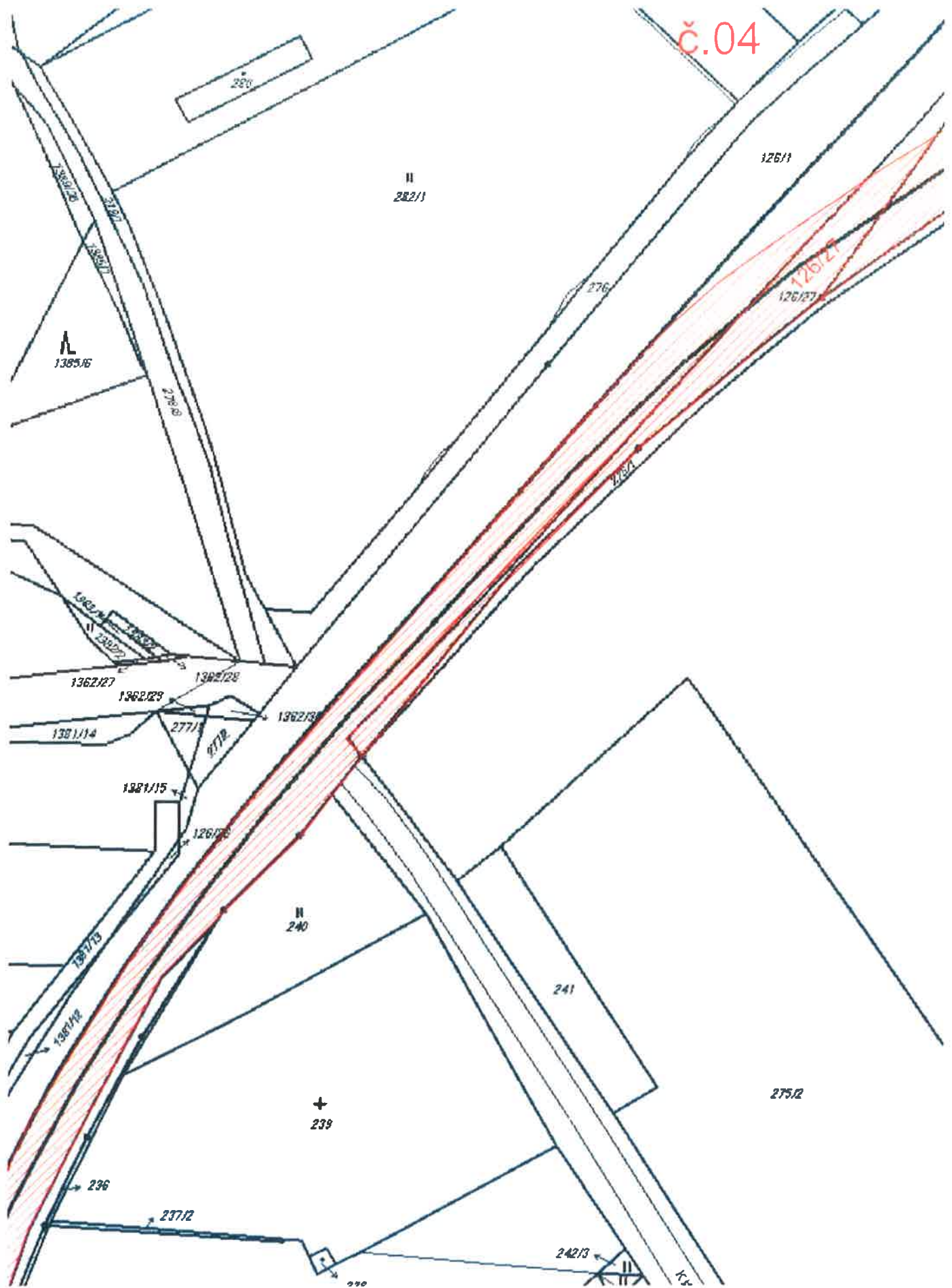


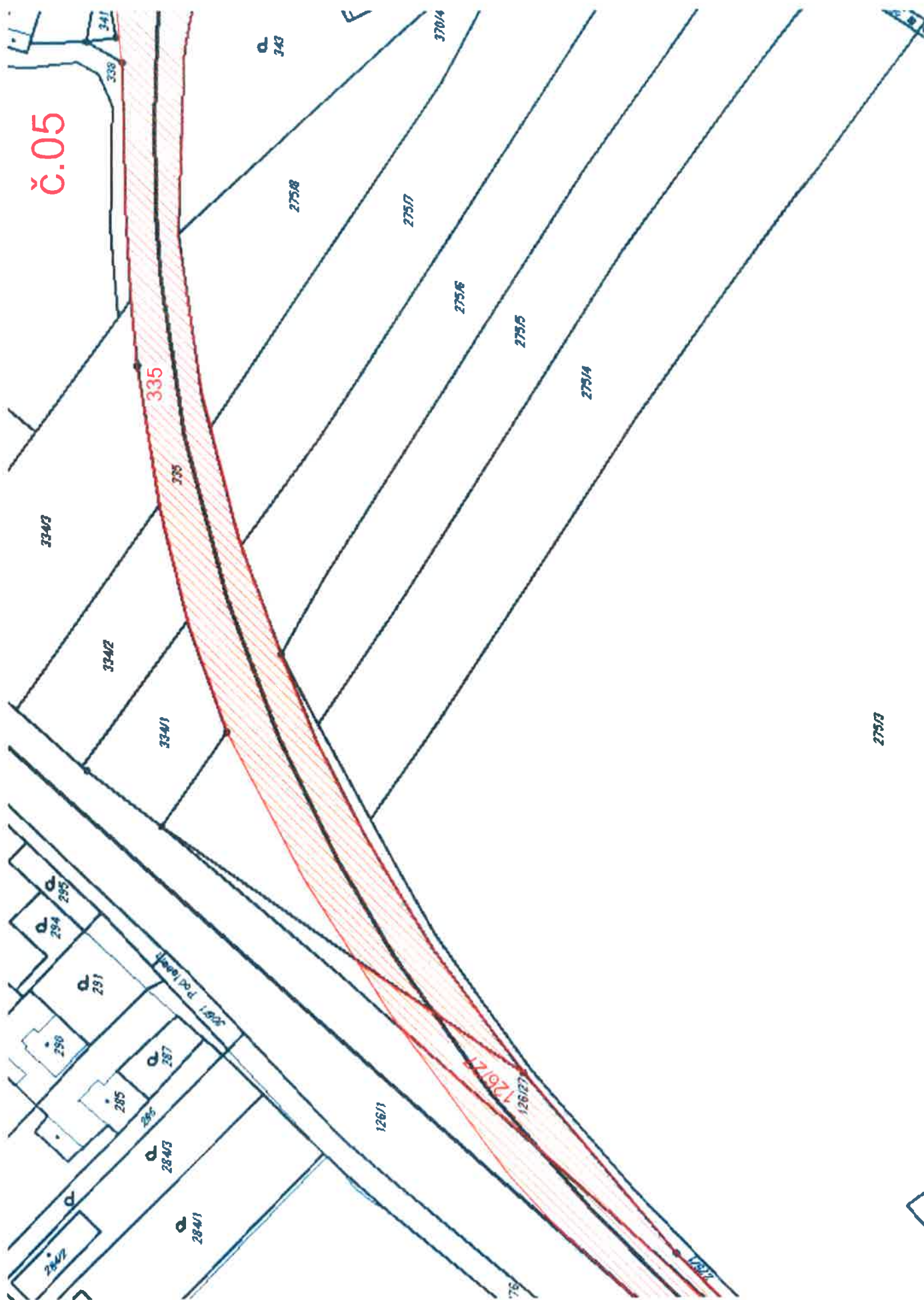


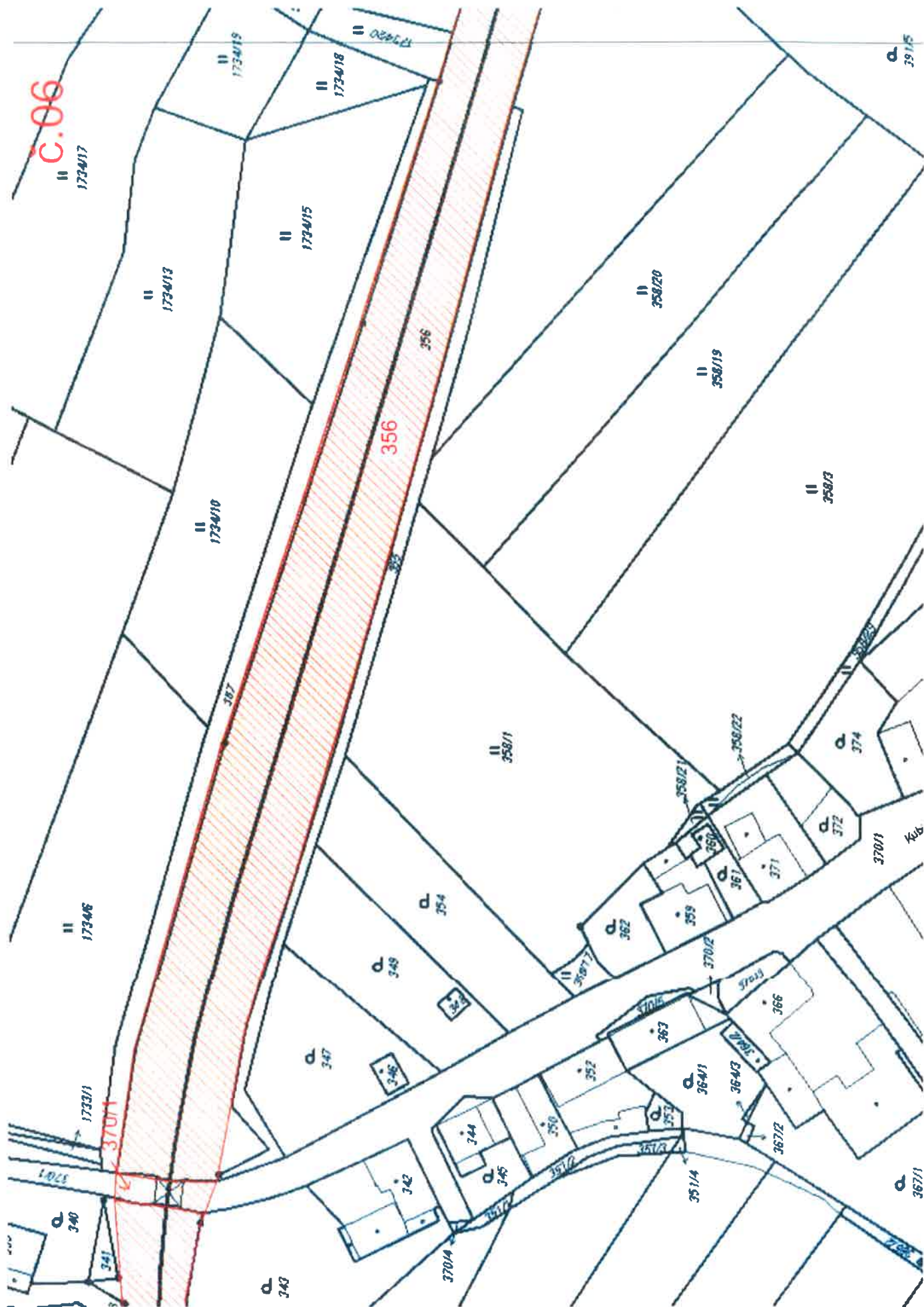
č.03



č.04

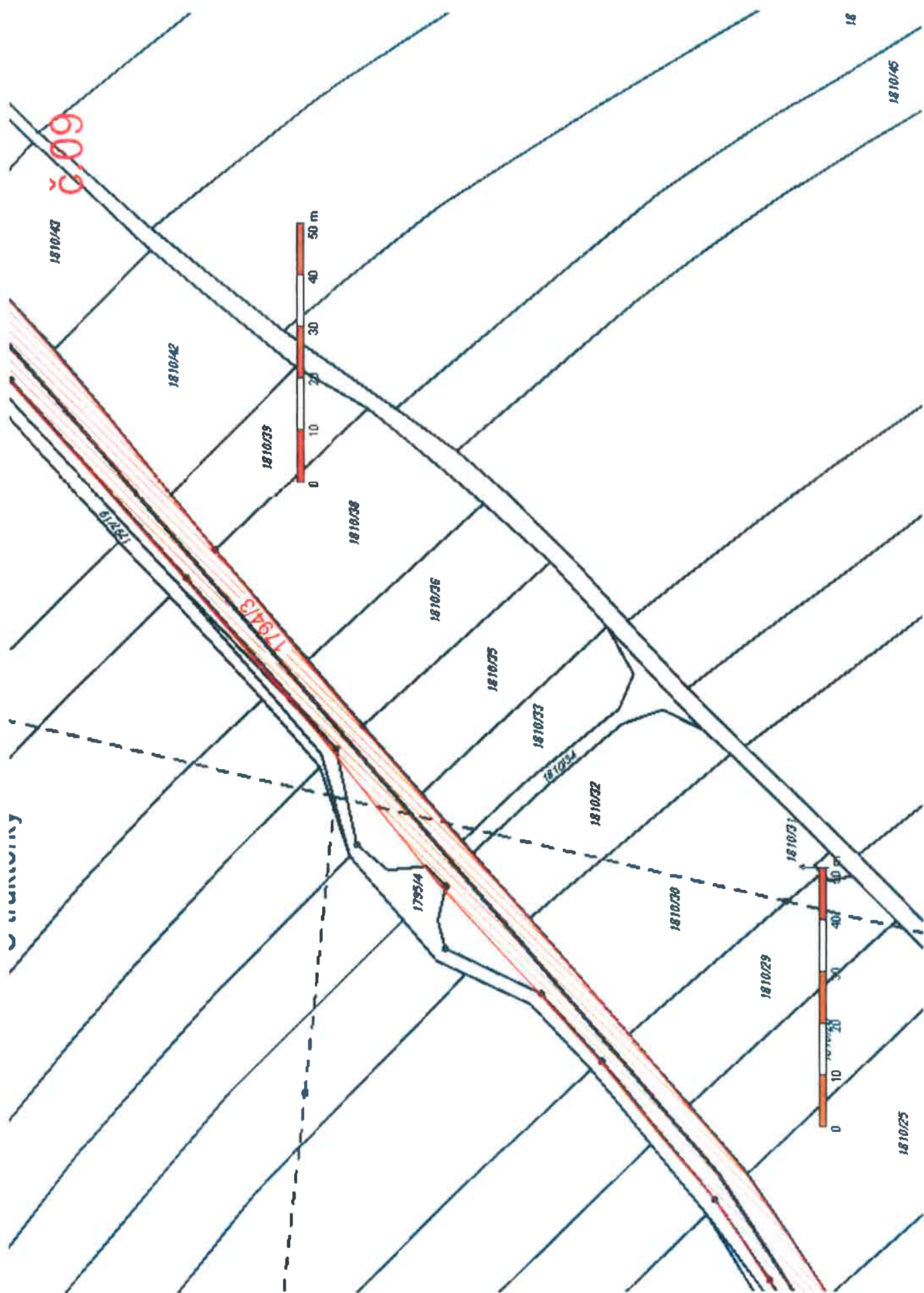




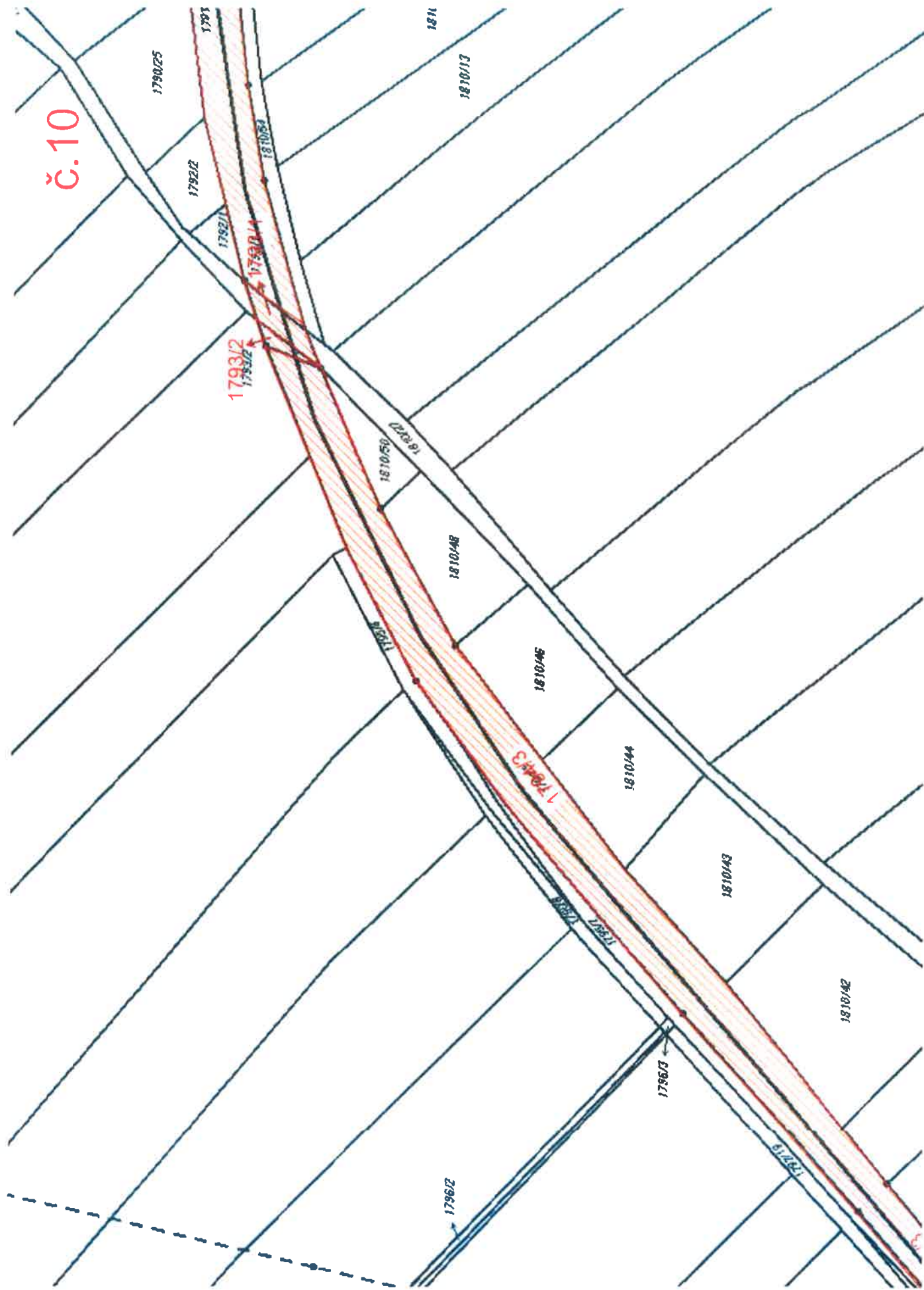




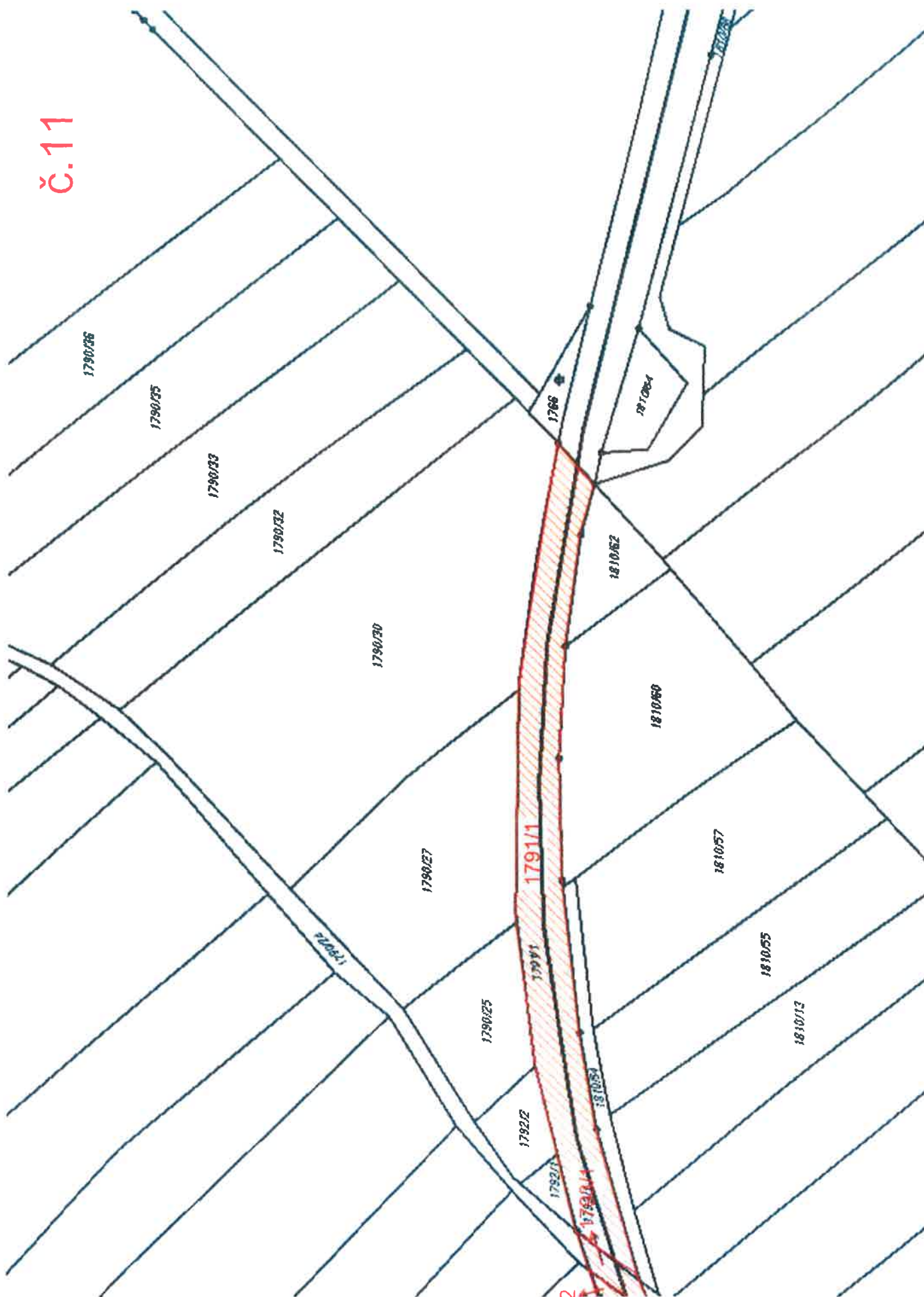
This technical drawing shows a road layout with several numbered plots. A red hatched area highlights a specific section of the road. The plots are labeled with numbers such as 1797/5, 1797/4, 1797/2, 1797/3, 1800/14, 1800/15, 1800/1, 1800/2, 1800/3, 1795/1, 1795/2, 1795/3, 1795/4, 1795/5, 1800/18, 1800/19, 1800/20, 1800/21, 1800/22, 1800/23, 1800/24, 1800/25, 1800/26, 1800/27, 1800/28, 1800/29, 1800/30, 1800/31, 1800/32, 1800/33, 1800/34, 1800/35, 1800/36, 1800/37, 1800/38, 1800/39, 1800/40, 1800/41, 1800/42, 1800/43, 1800/44, 1800/45, 1800/46, 1800/47, 1800/48, 1800/49, 1800/50, 1800/51, 1800/52, 1800/53, 1800/54, 1800/55, 1800/56, 1800/57, 1800/58, 1800/59, 1800/60, 1800/61, 1800/62, 1800/63, 1800/64, 1800/65, 1800/66, 1800/67, 1800/68, 1800/69, 1800/70, 1800/71, 1800/72, 1800/73, 1800/74, 1800/75, 1800/76, 1800/77, 1800/78, 1800/79, 1800/80, 1800/81, 1800/82, 1800/83, 1800/84, 1800/85, 1800/86, 1800/87, 1800/88, 1800/89, 1800/90, 1800/91, 1800/92, 1800/93, 1800/94, 1800/95, 1800/96, 1800/97, 1800/98, 1800/99, 1800/100. The red hatched area is located in the upper right quadrant of the drawing.



Č.10

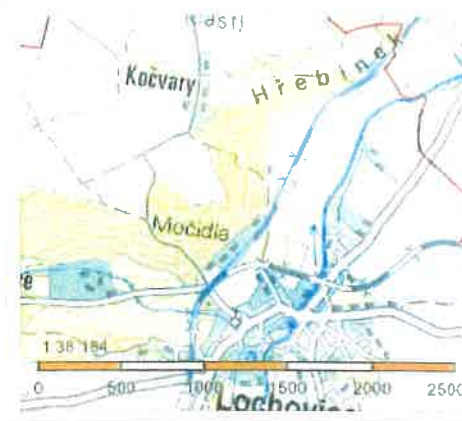


č.11



Informace o pozemku

Parcelní číslo:	126/1
Obec:	Lochovice [531472]
Katastrální území:	Lochovice [686468]
Číslo LV:	363
Výměra [m ²]:	37044
Typ parcely:	Parcela katastru nemovitostí
Mapový list:	DKM
Určení výměry:	Graficky nebo v digitalizované mapě
Způsob využití:	dráha
Druh pozemku:	ostatní plocha



Vlastníci, jiní oprávnění

Vlastnické právo	Podíl
Česká republika,	
Právo hospodařit s majetkem státu	Podíl
Správa železniční dopravní cesty, státní organizace, Dílčeděná 1003/7, Nové Město, 11000 Praha 1	

Způsob ochrany nemovitosti

Nejsou evidovány žádné způsoby ochrany.

Seznam BPEJ

Parcela nemá evidované BPEJ.

Omezení vlastnického práva

Typ
Věcné břemeno (podle listiny)

Jiné zápisy

Typ
Změna výměr obnovou operátu
Změna číslování parcel

Řízení, v rámci kterých byl k nemovitosti zapsán cenový údaj

Nemovitost je v územním obvodu, kde státní správu katastru nemovitostí ČR vykonává [Katastrální úřad pro Středočeský kraj, Katastrální pracoviště Beroun](#)

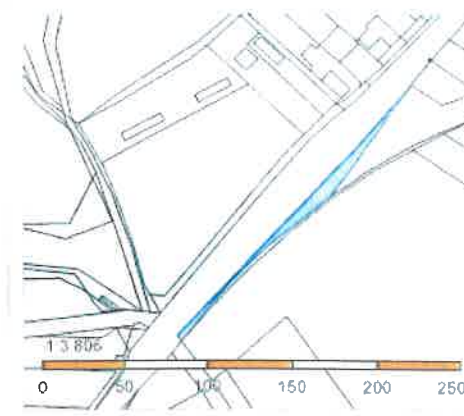
Zobrazené údaje mají informativní charakter. Platnost k 06.10.2017 09:00:00.

© 2004 - 2017 [Český úřad zeměměřický a katastrální](#), Pod sídlištěm 1800/9, Kobyličky, 18211 Praha 8
Podání určená katastrálním úřadům a pracovištím zasílejte přímo na [jejich e-mail adresu](#).

Verze aplikace: 5.5.0 build 0

Informace o pozemku

Parcelní číslo:	126/27
Obec:	Lochovice [531472]
Katastrální území:	Lochovice [686468]
Číslo LV:	363
Výměra [m ²]:	793
Typ parcely:	Parcela katastru nemovitostí
Mapový list:	DKM
Určení výměry:	Graficky nebo v digitalizované mapě
Způsob využití:	dráha
Druh pozemku:	ostatní plocha



Vlastníci, jiní oprávnění

Vlastnické právo	Podíl
Česká republika,	
Právo hospodařit s majetkem státu	Podíl
Správa železniční dopravní cesty, státní organizace, Dílčeděná 1003/7, Nové Město, 11000 Praha 1	

Způsob ochrany nemovitosti

Nejsou evidovány žádné způsoby ochrany.

Seznam BPEJ

Parcela nemá evidované BPEJ.

Omezení vlastnického práva

Typ
Věcné břemeno (podle listiny)

Jiné zápisy

Typ
Změna výměr obnovou operátu
Změna číslování parcel

Řízení, v rámci kterých byl k nemovitosti zapsán cenový údaj

Nemovitost je v územním obvodu, kde státní správu katastru nemovitostí ČR vykonává [Katastrální úřad pro Středočeský kraj, Katastrální pracoviště Beroun](#)

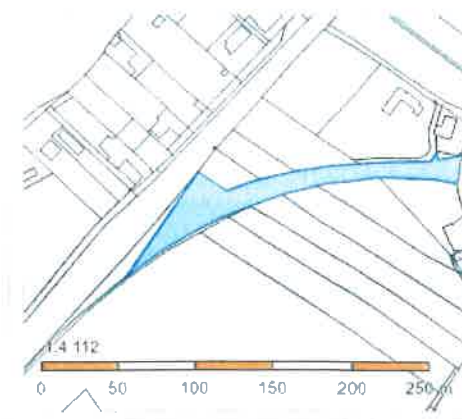
Zobrazené údaje mají informativní charakter. Platnost k 06.10.2017 09:00:00.

© 2004 - 2017 [Český úřad zeměměřický a katastrální](#), Pod sídlištěm 1800/9, Kobylisy, 18211 Praha 8
Podání určená katastrálním úřadům a pracovištím zasílejte přímo na [jejich e-mail adresu](#).

Verze aplikace: 5.5.0 build 0

Informace o pozemku

Parcelní číslo:	335
Obec:	Lochovice [531472]
Katastrální území:	Lochovice [686468]
Číslo LV:	363
Výměra [m ²]:	3317
Typ parcely:	Parcela katastru nemovitostí
Mapový list:	DKM
Určení výměry:	Graficky nebo v digitalizované mapě
Způsob využití:	dráha
Druh pozemku:	ostatní plocha



Vlastníci, jiní oprávnění

Vlastnické právo	Podíl
Česká republika,	
Právo hospodařit s majetkem státu	Podíl
Správa železniční dopravní cesty, státní organizace, Dílčeděná 1003/7, Nové Město, 11000 Praha 1	

Způsob ochrany nemovitosti

Nejsou evidovány žádné způsoby ochrany.

Seznam BPEJ

Parcela nemá evidované BPEJ.

Omezení vlastnického práva

Nejsou evidována žádná omezení.

Jiné zápisy

Typ

Změna výměr obnovou operátu

Změna číslování parcel

Řízení, v rámci kterých byl k nemovitosti zapsán cenový údaj

Nemovitost je v územním obvodu, kde státní správu katastru nemovitostí ČR vykonává [Katastrální úřad pro Středočeský kraj, Katastrální pracoviště Beroun](#)

Zobrazené údaje mají informativní charakter. Platnost k 06.10.2017 09:00:00.

© 2004 - 2017 [Český úřad zeměměřický a katastrální](#), Pod sídlištěm 1800/9, Kobylisy, 18211 Praha 8
Podání určená katastrálním úřadům a pracovištím zasílejte přímo na [jejich e-mail adresu](#).

Verze aplikace: 5.5.0 build 0

Informace o pozemku

Parcelní číslo:	370/1
Obec:	Lochovice [531472]
Katastrální území:	Lochovice [686468]
Číslo LV:	10001
Výměra [m ²]:	3075
Typ parcely:	Parcela katastru nemovitostí
Mapový list:	DKM
Určení výměry:	Graficky nebo v digitalizované mapě
Způsob využití:	ostatní komunikace
Druh pozemku:	ostatní plocha



Vlastníci, jiní oprávnění

Vlastnické právo	Podíl
Obec Lochovice, č. p. 77, 26723 Lochovice	

Způsob ochrany nemovitosti

Nejsou evidovány žádné způsoby ochrany.

Seznam BPEJ

Parcela nemá evidované BPEJ.

Omezení vlastnického práva

Typ
Věcné břemeno (podle listiny)

Jiné zápisy

Typ
Změna výměr obnovou operátu
Změna číslování parcel

Řízení, v rámci kterých byl k nemovitosti zapsán cenový údaj

Nemovitost je v územním obvodu, kde státní správu katastru nemovitostí ČR vykonává [Katastrální úřad pro Středočeský kraj, Katastrální pracoviště Beroun](#)

Zobrazené údaje mají informativní charakter. Platnost k 06.10.2017 09:00:00.

© 2004 - 2017 [Český úřad zeměměřický a katastrální](#), Pod sídlištěm 1800/9, Kobylisy, 18211 Praha 8
Podání určená katastrálními úřady a pracovišti zasílejte přímo na [jejich e-mail adresu](#).

Verze aplikace: 5.5.0 build 0

Informace o pozemku

Parcelní číslo:	356
Obec:	Lochovice [531472]
Katastrální území:	Lochovice [686468]
Číslo LV:	363
Výměra [m ²]:	6140
Typ parcely:	Parcela katastru nemovitostí
Mapový list:	DKM
Určení výměry:	Ze souřadnic v S-JTSK
Způsob využití:	dráha
Druh pozemku:	ostatní plocha



Vlastníci, jiní oprávnění

Vlastnické právo	Podíl
Česká republika,	
Právo hospodařit s majetkem státu	Podíl
Správa železniční dopravní cesty, státní organizace, Dlážděná 1003/7, Nové Město, 11000 Praha 1	

Způsob ochrany nemovitosti

Nejsou evidovány žádné způsoby ochrany.

Seznam BPEJ

Parcela nemá evidované BPEJ.

Omezení vlastnického práva

Nejsou evidována žádná omezení.

Jiné zápisy

Typ

Změna výměr obnovou operátu

Změna číslování parcel

Řízení, v rámci kterých byl k nemovitosti zapsán cenový údaj

Nemovitost je v územním obvodu, kde státní správu katastru nemovitostí ČR vykonává [Katastrální úřad pro Středočeský kraj, Katastrální pracoviště Beroun](#)

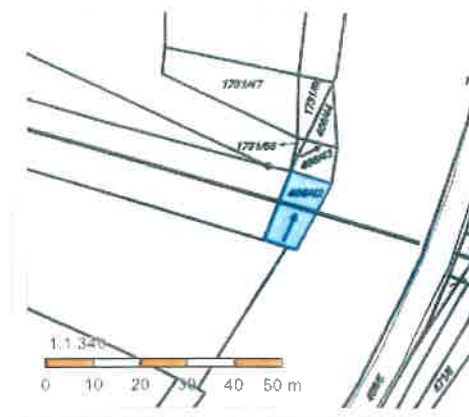
Zobrazené údaje mají informativní charakter. Platnost k 06.10.2017 09:00:00.

© 2004 - 2017 [Český úřad zeměměřický a katastrální](#), Pod sídlištěm 1800/9, Kobylisy, 18211 Praha 8
Podání určená katastrálním úřadům a pracovištím zasílejte přímo na [jejich e-mail adresu](#).

Verze aplikace: 5.5.0 build 0

Informace o pozemku

Parcelní číslo:	406/42
Obec:	Lochovice [531472]
Katastrální území:	Lochovice [686468]
Číslo LV:	363
Výměra [m ²]:	127
Typ parcely:	Parcela katastru nemovitostí
Mapový list:	DKM
Určení výměry:	Graficky nebo v digitalizované mapě
Způsob využití:	koryto vodního toku přirozené nebo upravené
Druh pozemku:	vodní plocha



Vlastníci, jiní oprávnění

Vlastnické právo	Podíl
Česká republika,	
Právo hospodařit s majetkem státu	Podíl
Správa železniční dopravní cesty, státní organizace, Dlážďená 1003/7, Nové Město, 11000 Praha 1	

Způsob ochrany nemovitosti

Nejsou evidovány žádné způsoby ochrany.

Seznam BPEJ

Parcela nemá evidované BPEJ.

Omezení vlastnického práva

Nejsou evidována žádná omezení.

Jiné zápisy

Typ

Změna výměr obnovou operátu

Změna číslování parcel

Řízení, v rámci kterých byl k nemovitosti zapsán cenový údaj

Nemovitost je v územním obvodu, kde státní správu katastru nemovitostí ČR vykonává [Katastrální úřad pro Středočeský kraj, Katastrální pracoviště Beroun](#)

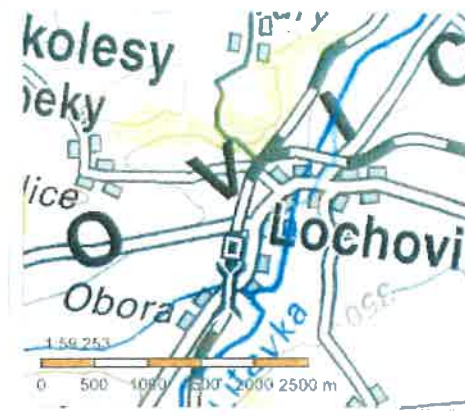
Zobrazené údaje mají informativní charakter. Platnost k 06.10.2017 09:00:00.

© 2004 - 2017 [Český úřad zeměměřický a katastrální](#), [Pod sídlištěm 1800/9, Kobylisy, 18211 Praha 8](#)
Podání určená katastrálním úřadům a pracovištím zasílejte přímo na [jejich e-mail adresu](#).

Verze aplikace: 5.5.0 build 0

Informace o pozemku

Parcelní číslo:	406/1
Obec:	Lochovice [531472]
Katastrální území:	Lochovice [686468]
Číslo LV:	369
Výměra [m ²]:	86713
Typ parcely:	Parcela katastru nemovitostí
Mapový list:	DKM
Určení výměry:	Graficky nebo v digitalizované mapě
Způsob využití:	koryto vodního toku přirozené nebo upravené
Druh pozemku:	vodní plocha



Vlastníci, jiní oprávnění

Vlastnické právo	Podíl
Česká republika,	
Právo hospodařit s majetkem státu	Podíl
Povodí Vltavy, státní podnik, Holečkova 3178/8, Smíchov, 15000 Praha 5	

Způsob ochrany nemovitosti

Nejsou evidovány žádné způsoby ochrany.

Seznam BPEJ

Parcela nemá evidované BPEJ.

Omezení vlastnického práva

Typ
Věcné břemeno (podle listiny)

Jiné zápisy

Nejsou evidovány žádné jiné zápisy.

Řízení, v rámci kterých byl k nemovitosti zapsán cenový údaj

Nemovitost je v územním obvodu, kde státní správu katastru nemovitostí ČR vykonává [Katastrální úřad pro Středočeský kraj, Katastrální pracoviště Beroun](#)

Zobrazené údaje mají informativní charakter. Platnost k 06.10.2017 09:00:00.

© 2004 - 2017 [Český úřad zeměměřický a katastrální](#), Pod sídlištěm 1800/9, Kobylisy, 18211 Praha 8
Podání určená katastrálními úřady a pracovišti zasílejte přímo na [jejich e-mail adresu](#).

Verze aplikace: 5.5.0 build 0

Informace o pozemku

Parcelní číslo:	408/5
Obec:	Lochovice [531472]
Katastrální území:	Lochovice [686468]
Číslo LV:	757
Výměra [m²]:	2410
Typ parcely:	Parcela katastru nemovitostí
Mapový list:	DKM
Určení výměry:	Graficky nebo v digitalizované mapě
Způsob využití:	silnice
Druh pozemku:	ostatní plocha



Vlastníci, jiní oprávnění

Vlastnické právo	Podíl
Středočeský kraj, Zborovská 81/11, Smíchov, 15000 Praha 5	
Hospodaření se svěřeným majetkem kraje	Podíl
Krajská správa a údržba silnic Středočeského kraje, příspěvková organizace, Zborovská 81/11, Smíchov, 15000 Praha 5	

Způsob ochrany nemovitosti

Nejsou evidovány žádné způsoby ochrany.

Seznam BPEJ

Parcela nemá evidované BPEJ.

Omezení vlastnického práva

Nejsou evidována žádná omezení.

Jiné zápisy

Nejsou evidovány žádné jiné zápisy.

Řízení, v rámci kterých byl k nemovitosti zapsán cenový údaj

Nemovitost je v územním obvodu, kde státní správu katastru nemovitostí ČR vykonává [Katastrální úřad pro Středočeský kraj, Katastrální pracoviště Beroun](#)

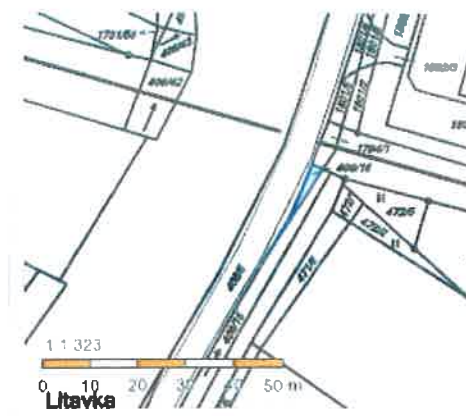
Zobrazené údaje mají informativní charakter. Platnost k 06.10.2017 09:00:00.

© 2004 - 2017 [Český úřad zeměměřický a katastrální](#), Pod sídlištěm 1800/9, Kobylisy, 18211 Praha 8
Podání určená katastrálním úřadům a pracovištím zasílejte přímo na [jejich e-mail adresu](#).

Verze aplikace: 5.5.0 build 0

Informace o pozemku

Parcelní číslo:	409/16
Obec:	Lochovice [531472]
Katastrální území:	Lochovice [686468]
Číslo LV:	10001
Výměra [m ²]:	20
Typ parcely:	Parcela katastru nemovitostí
Mapový list:	DKM
Určení výměry:	Graficky nebo v digitalizované mapě
Způsob využití:	jiná plocha
Druh pozemku:	ostatní plocha



Vlastníci, jiní oprávnění

Vlastnické právo	Podíl
Obec Lochovice, č. p. 77, 26723 Lochovice	

Způsob ochrany nemovitosti

Nejsou evidovány žádné způsoby ochrany.

Seznam BPEJ

Parcela nemá evidované BPEJ.

Omezení vlastnického práva

Nejsou evidována žádná omezení.

Jiné zápisy

Nejsou evidovány žádné jiné zápisy.

Řízení, v rámci kterých byl k nemovitosti zapsán cenový údaj

Nemovitost je v územním obvodu, kde státní správu katastru nemovitostí ČR vykonává [Katastrální úřad pro Středočeský kraj, Katastrální pracoviště Beroun](#)

Zobrazené údaje mají informativní charakter. Platnost k 14.11.2017 10:00:00.

© 2004 - 2017 [Český úřad zeměměřický a katastrální](#), Pod sídlištěm 1800/9, Kobylisy, 18211 Praha 8.
Podání určená katastrálním úřadům a pracovištím zasílejte přímo na [jejich e-mail adresu](#).

Verze aplikace: 5.5.0 build 0

Informace o pozemku

Parcelní číslo:	1801/5
Obec:	Lochovice [531472]
Katastrální území:	Lochovice [686468]
Číslo LV:	10001
Výměra [m ²]:	30
Typ parcely:	Parcela katastru nemovitostí
Mapový list:	DKM
Určení výměry:	Graficky nebo v digitalizované mapě
Způsob využití:	jiná plocha
Druh pozemku:	ostatní plocha



Vlastníci, jiní oprávnění

Vlastnické právo

Podíl

Obec Lochovice, č. p. 77, 26723 Lochovice

Způsob ochrany nemovitosti

Nejsou evidovány žádné způsoby ochrany.

Seznam BPEJ

Parcela nemá evidované BPEJ.

Omezení vlastnického práva

Nejsou evidována žádná omezení.

Jiné zápisy

Nejsou evidovány žádné jiné zápisy.

Řízení, v rámci kterých byl k nemovitosti zapsán cenový údaj

Nemovitost je v územním obvodu, kde státní správu katastru nemovitostí ČR vykonává [Katastrální úřad pro Středočeský kraj, Katastrální pracoviště Beroun](#)

Zobrazené údaje mají informativní charakter. Platnost k 14.11.2017 10:00:00.

© 2004 - 2017 [Český úřad zeměměřický a katastrální](#), Pod sídlištěm 1800/9, Kobylisy, 18211 Praha 8
Podání určená katastrálními úřady a pracovišti zasílejte přímo na [jejich e-mail adresu](#).

Verze aplikace: 5.5.0 build 0

Informace o pozemku

Parcelní číslo:	1794/1
Obec:	Lochovice [531472]
Katastrální území:	Lochovice [686468]
Číslo LV:	363
Výměra [m ²]:	30
Typ parcely:	Parcela katastru nemovitostí
Mapový list:	DKM
Určení výměry:	Graficky nebo v digitalizované mapě
Způsob využití:	dráha
Druh pozemku:	ostatní plocha



Vlastníci, jiní oprávnění

Vlastnické právo	Podíl
Česká republika,	
Právo hospodařit s majetkem státu	Podíl
Správa železniční dopravní cesty, státní organizace, Dlážděná 1003/7, Nové Město, 11000 Praha 1	

Způsob ochrany nemovitosti

Nejsou evidovány žádné způsoby ochrany.

Seznam BPEJ

Parcela nemá evidované BPEJ.

Omezení vlastnického práva

Nejsou evidována žádná omezení.

Jiné zápisy

Nejsou evidovány žádné jiné zápisy.

Řízení, v rámci kterých byl k nemovitosti zapsán cenový údaj

Nemovitost je v územním obvodu, kde státní správu katastru nemovitostí ČR vykonává [Katastrální úřad pro Středočeský kraj, Katastrální pracoviště Beroun](#)

Zobrazené údaje mají informativní charakter. Platnost k 06.10.2017 11:00:00.

© 2004 - 2017 [Český úřad zeměměřický a katastrální](#), Pod sídlištěm 1800/9, Kobylisy, 18211 Praha 8
Podání určená katastrálními úřady a pracovišti zasílejte přímo na [jejich e-mail adresu](#).

Verze aplikace: 5.5.0 build 0

Informace o pozemku

Parcelní číslo:	1794/3
Obec:	Lochovice [531472]
Katastrální území:	Lochovice [686468]
Číslo LV:	363
Výměra [m ²]:	6304
Typ parcely:	Parcela katastru nemovitostí
Mapový list:	DKM
Určení výměry:	Graficky nebo v digitalizované mapě
Způsob využití:	dráha
Druh pozemku:	ostatní plocha



Vlastníci, jiní oprávnění

Vlastnické právo	Podíl
Česká republika,	
Právo hospodařit s majetkem státu	Podíl
Správa železniční dopravní cesty, státní organizace, Dlážděná 1003/7, Nové Město, 11000 Praha 1	

Způsob ochrany nemovitosti

Nejsou evidovány žádné způsoby ochrany.

Seznam BPEJ

Parcela nemá evidované BPEJ.

Omezení vlastnického práva

Nejsou evidována žádná omezení.

Jiné zápisy

Typ

Změna výměr obnovou operátu

Změna číslování parcel

Řízení, v rámci kterých byl k nemovitosti zapsán cenový údaj

Nemovitost je v územním obvodu, kde státní správu katastru nemovitostí ČR vykonává [Katastrální úřad pro Středočeský kraj, Katastrální pracoviště Beroun](#)

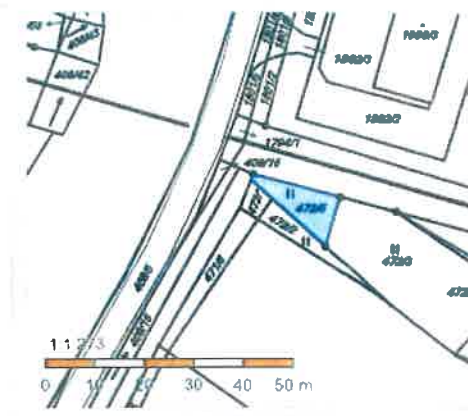
Zobrazené údaje mají informativní charakter. Platnost k 06.10.2017 11:00:00.

© 2004 - 2017 [Český úřad zeměměřický a katastrální](#), [Pod sídlištěm 1800/9, Kobylisy, 18211 Praha 8](#)
Podání určená katastrálními úřady a pracovišti zasílejte přímo na [jejich e-mail adresu](#).

Verze aplikace: 5.5.0 build 0

Informace o pozemku

Parcelní číslo:	472/5
Obec:	Lochovice [531472]
Katastrální území:	Lochovice [686468]
Číslo LV:	10001
Výměra [m ²]:	106
Typ parcely:	Parcela katastru nemovitostí
Mapový list:	DKM
Určení výměry:	Graficky nebo v digitalizované mapě
Druh pozemku:	trvalý travní porost



Vlastníci, jiní oprávnění

Vlastnické právo	Podíl
Obec Lochovice, č. p. 77, 26723 Lochovice	

Způsob ochrany nemovitosti

Název
zemědělský půdní fond

Seznam BPEJ

BPEJ	Výměra
52313	106

Omezení vlastnického práva

Nejsou evidována žádná omezení.

Jiné zápisy

Nejsou evidovány žádné jiné zápisy.

Řízení, v rámci kterých byl k nemovitosti zapsán cenový údaj

Více informací k cenovým údajům naleznete v k aplikaci.

Nemovitost je v územním obvodu, kde státní správu katastru nemovitostí ČR vykonává [Katastrální úřad pro Středočeský kraj, Katastrální pracoviště Beroun](#)

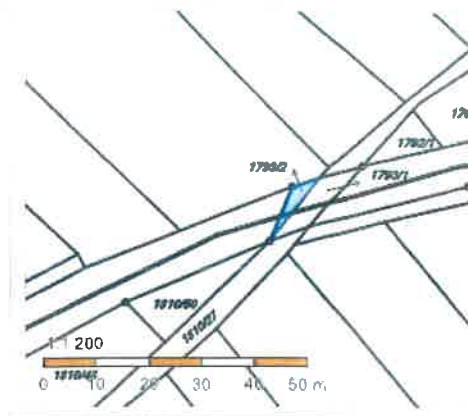
Zobrazené údaje mají informativní charakter. Platnost k 06.10.2017 11:00:00.

© 2004 - 2017 [Český úřad zeměměřický a katastrální](#), Pod sídlištěm 1800/9, Kobyličky, 18211 Praha 8
Podání určená katastrálním úřadům a pracovištím zasílejte přímo na [jejich e-mail adresu](#).

Verze aplikace: 5.5.0 build 0

Informace o pozemku

Parcelní číslo:	1793/2
Obec:	Lochovice [531472]
Katastrální území:	Lochovice [686468]
Číslo LV:	363
Výměra [m²]:	23
Typ parcely:	Parcela katastru nemovitostí
Mapový list:	DKM
Určení výměry:	Graficky nebo v digitalizované mapě
Způsob využití:	ostatní komunikace
Druh pozemku:	ostatní plocha



Vlastníci, jiní oprávnění

Vlastnické právo	Podíl
Česká republika,	
Právo hospodařit s majetkem státu	Podíl
Správa železniční dopravní cesty, státní organizace, Dlážděná 1003/7, Nové Město, 11000 Praha 1	

Způsob ochrany nemovitosti

Nejsou evidovány žádné způsoby ochrany.

Seznam BPEJ

Parcela nemá evidované BPEJ.

Omezení vlastnického práva

Nejsou evidována žádná omezení.

Jiné zápisy

Typ
Změna výměr obnovou operátu
Změna číslování parcel

Řízení, v rámci kterých byl k nemovitosti zapsán cenový údaj

Nemovitost je v územním obvodu, kde státní správu katastru nemovitostí ČR vykonává [Katastrální úřad pro Středočeský kraj, Katastrální pracoviště Beroun](#)

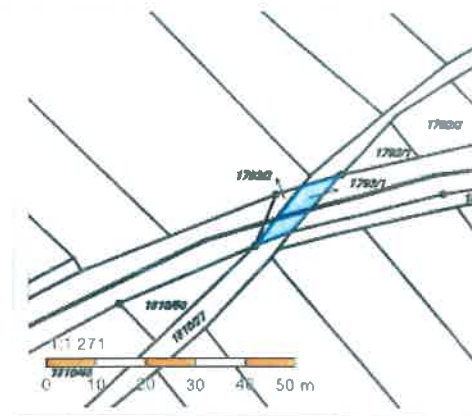
Zobrazené údaje mají informativní charakter. Platnost k 06.10.2017 11:00:00.

© 2004 - 2017 [Český úřad zeměměřický a katastrální](#), [Pod sídlištěm 1800/9, Kobylisy, 18211 Praha 8](#)
Podání určená katastrálním úřadům a pracovištím zasílejte přímo na [jejich e-mail adresu](#).

Verze aplikace: 5.5.0 build 0

Informace o pozemku

Parcelní číslo:	1793/1
Obec:	Lochovice [531472]
Katastrální území:	Lochovice [686468]
Číslo LV:	10001
Výměra [m ²]:	64
Typ parcely:	Parcela katastru nemovitostí
Mapový list:	DKM
Určení výměry:	Graficky nebo v digitalizované mapě
Způsob využití:	ostatní komunikace
Druh pozemku:	ostatní plocha



Vlastníci, jiní oprávnění

Vlastnické právo	Podíl
Obec Lochovice, č. p. 77, 26723 Lochovice	

Způsob ochrany nemovitosti

Nejsou evidovány žádné způsoby ochrany.

Seznam BPEJ

Parcela nemá evidované BPEJ.

Omezení vlastnického práva

Nejsou evidována žádná omezení.

Jiné zápisy

Typ
Změna výměr obnovou operátu
Změna číslování parcel

Řízení, v rámci kterých byl k nemovitosti zapsán cenový údaj

Nemovitost je v územním obvodu, kde státní správu katastru nemovitostí ČR vykonává [Katastrální úřad pro Středočeský kraj, Katastrální pracoviště Beroun](#)

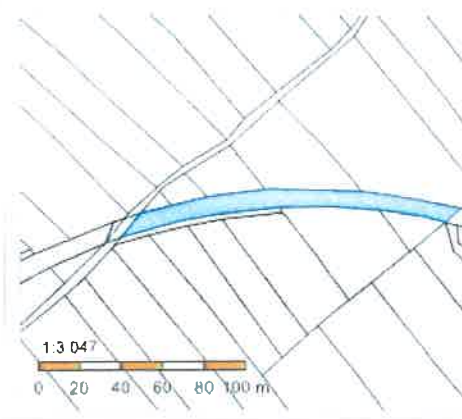
Zobrazené údaje mají informativní charakter. Platnost k 06.10.2017 11:00:00.

© 2004 - 2017 [Český úřad zeměměřický a katastrální](#), Pod sídlištěm 1800/9, Kobylisy, 18211 Praha 8
Podání určená katastrálním úřadům a pracovištím zasílejte přímo na [jejich e-mail adresu](#).

Verze aplikace: 5.5.0 build 0

Informace o pozemku

Parcelní číslo:	1791/1
Obec:	Lochovice [531472]
Katastrální území:	Lochovice [686468]
Číslo LV:	363
Výměra [m ²]:	1341
Typ parcely:	Parcela katastru nemovitostí
Mapový list:	DKM
Určení výměry:	Ze souřadnic v S-JTSK
Způsob využití:	dráha
Druh pozemku:	ostatní plocha



Vlastníci, jiní oprávnění

Vlastnické právo	Podíl
Česká republika,	
Právo hospodařit s majetkem státu	Podíl
Správa železniční dopravní cesty, státní organizace, Dlážděná 1003/7, Nové Město, 11000 Praha 1	

Způsob ochrany nemovitosti

Nejsou evidovány žádné způsoby ochrany.

Seznam BPEJ

Parcela nemá evidované BPEJ.

Omezení vlastnického práva

Nejsou evidována žádná omezení.

Jiné zápisy

Typ

Změna výměr obnovou operátu

Změna číslování parcel

Řízení, v rámci kterých byl k nemovitosti zapsán cenový údaj

Nemovitost je v územním obvodu, kde státní správu katastru nemovitostí ČR vykonává [Katastrální úřad pro Středočeský kraj, Katastrální pracoviště Beroun](#)

Zobrazené údaje mají informativní charakter. Platnost k 06.10.2017 11:00:00.

© 2004 - 2017 [Český úřad zeměměřický a katastrální](#), Pod sídlištěm 1800/9, Kobylisy, 18211 Praha 8.
Podání určená katastrálním úřadům a pracovištím zasílejte přímo na [jejich e-mail adresu](#).

Verze aplikace: 5.5.0 build 0